

EL TEU PAÍS COM MAI NO L'HAS VIST

Catalunya

Descobrir

Tardor al Baix Camp

UN MUNT D'IDEES PER GAUDIR
DEL PAISATGE I LA GASTRONOMIA
DE MAR I MUNTANYA



4,95€

NUMERO201



WWW.DESCOBRIR.CAT



100% MONTSENY
VILADRAU ENTRE CASTANYES,
FONTS I FULLES SEQUES

JOIES DE LA VALLDIGNA
UNA RUTA DE MONUMENTS
I ESPAIS NATURALS

QUARTER DE SANT PERE
HISTÒRIES OCULTES DE LA
BARCELONA MEDIEVAL

RUTES PEL PALLARS SOBIRÀ, LES GARRIGUES I L'ALT CAMP

GUANYA
UNA ESTADA A
LES VELLES
ESCOLES
DE RIUDECOLS

PÀG. 99

CENTRE MIRÓ

Del camp al llenç

“Quan viatjo sempre duc al maletí una garrofa de Mont-roig”. Qui parla és Joan Miró, artista estretament vinculat a Mont-roig del Camp. Una relació que s’explica al Centre Miró a través de reproduccions dels quadres on surten els paisatges i els masos d’aquest municipi del Baix Camp. Entre les peces exposades, també hi trobareu el tapís original *El llangardaix de les plomes d’or*, dibuixat per Joan Miró i confeccionat per Josep Royo. La visita al Centre Miró la podeu completar amb una passejada pel terme, on trobareu els paisatges originals que van acabar convertits en quadres únics. ◀

Centre Miró

✉ Major, 2. Mont-roig del Camp

☎ 977 83 73 37 | 🌐 www.centremiro.com

🕒 Tanca dilluns i dimarts | 💰 General: 3€.



CENTRE MIRÓ

“Tot el que sé ho he après a Mont-roig del Camp”, deia Joan Miró. El paisatge d’aquesta comarca, a cavall entre el blau del mar i els verds i ocres —en explosió durant la tardor— de les muntanyes d’interior, és el referent d’un dels pintors catalans més universals. I no és casualitat. El Baix Camp ocupa un territori singular. Canviant i abrupte. La costa, la dibuixen platges suaus de sorra fina. Darrere, la gran i extensa plana —al centre de la qual hi ha la ciutat de Reus— que acaba retallada

per l’arc de serres que delimiten la comarca: des de la de Llaberia i Vandellòs, tocant al Mediterrani, fins a les muntanyes de Prades.

Miró solia dur a la butxaca del pantaló una garrofa, i així recordava els orígens

També és ben cert que quan Miró era lluny de casa, solia dur a la butxaca del pantaló una garrofa. Deia que així recordava els seus orígens,

la seva terra. I és que en aquesta plana del Baix Camp, que s’estén des dels peus de les muntanyes fins al mar, hi creixen garrofers, oliveres, avellaners, ametllers i vinya. Trossos de terra on s’alternen, en composició harmònica, aquests cultius lleunyosos amb altres conreus de fruiters i hortalisses de regadiu, i entre una cosa i l’altra, masies o masos de diferent grandària i majestuositat. Entre d’altres, la de Miró, que el pintor també va immortalitzar en un quadre que ara s’exposa a la National Gallery of Art de Washington

ERMITA DE LA MARE DE DÉU DE LA ROCA



Ara sabem per què Mont-roig és vermell

Racó bucòlic amb una vista impagable, racó estimat (és punt de trobada pels mont-roigencs), racó d’història del qual tenim constància des del segle XIII, racó d’art (Miró va pintar un quadre amb la capella de Sant Ramon d’aquesta ermita) i racó de contrastos: edificis blancs sobre roca vermella. Per tot això, i molt més, val la pena arribar-nos a l’ermita de la Mare de Déu de la Roca, a Mont-roig del Camp. Ho podem completar amb una estada a l’alberg de l’ermita. Podem arribar-hi amb cotxe o a peu. ◀

Oficina de Turisme de Mont-roig del Camp

✉ Ctra. N-340, km 1.139 | ☎ 977 17 94 68

🌐 www.mont-roigmiami.cat




TARDOR AL BAIX CAMP



BLANC SOBRE VERMELL. AQUESTA
COMBINACIÓ DE COLORS ERA UN FAR
PER ALS MARINERS QUE FEINEJAVEN
A LA COSTA DEL BAIX CAMP



L'ermita de la Mare de Déu de la roca, a Mont-roig del Camp, és un santuari situat al cim d'una roca que s'alça a l'oest de la vila i que l'erosió ha configurat de manera característica. Al capdamunt de la roca de gres vermell hi ha la capella de Sant Ramon, emblanquinada per servir de guiatge als mariners. Al fons, el poble de Mont-roig.



MIRADOR 3

MARE DE DÉU DE LA ROCA

Pujar a l'ermita de la Mare de Déu de la Roca de Mont-roig del Camp, un altre dels indrets que van seduir Miró, és una immillorable opció per observar la plana del Baix Camp amb el seu mosaic de conreus esquitxat de pobles i masos, tot plegat delimitat a un costat per l'horitzó blau del mar i per l'altre pel perfil de les muntanyes (hi apareixen majestuosos les de Tivissa i Vandellòs). El més recomanable per pair el paisatge sense presses és deixar el cotxe al peu del turó, que s'aixeca gairebé uns 300 metres i que fa honor al nom del municipi pels seus colors vermellorsos, i seguir a peu pel camí del Peiró. Tot i així, s'hi pot arribar amb cotxe pel camí asfaltat que s'agafa des de la T-322. ◀

L'ermita de la Mare de Déu de la Roca i la capella de Sant Ramon, a la muntanya de l'Areny, destaquen davant de la muntanya Blanca, que queda just al darrere, i la serra de Llaberia, al fons. A la pàgina següent, el camí de ferradura que uneix Vilaplana amb la Mussara, amb un revolt empedrat, i les marques del GR 171, de camí al cim del tossal de la Baltasana, a les muntanyes de Prades.

El clima suau de la Costa Daurada ens permet gaudir, gairebé tot l'any, de la natura i dels esports a l'aire lliure. Per aquest motiu, resulta difícil aventurar-se a dir quina és la millor època per realitzar aquesta ruta amb BTT, que voreja la costa natural de Mont-roig i Miami Platja, un dels indrets més singulars per la seva bellesa i també per disposar de platges naturals que són una veritable joia. A la vegada, Mont-roig té un altre valor en alça: el municipi disposa d'una desena de rutes per gaudir de la bicicleta, ja sigui de muntanya o de carretera.

A Mont-roig, hi trobareu el punt d'acollida, que és el punt de sortida de la ruta, però que a la vegada també us ofereix tota mena de serveis: s'hi poden llogar bicicletes per a adults i nens. Des d'aquí iniciarem el recorre-

gut que ens porta a vorejar les cales del terme. Esmoleu els sentits i gaudiu de l'estany Salat, un barranc que arriba al mar i hi forma uns aiguamolls salabrosos.

És un indret amb una gran bellesa visual i paisatgística, on el joc d'aigües dolces i salades es tradueix en una mescla entre diverses tonalitats del color blau. Aquesta ruta, de dificultat baixa, està pensada precisament per gaudir amb tranquil·litat de la natura i també de la singularitat d'un indret que és escollit per aus d'espècies molt diverses.

La ruta ens serveix també per gaudir, a la tardor, de boniques cales de sorra fina i aigües calmades: cala Bot, cala Misteri... Si la temperatura i la gosadia ho permeten, potser encara podrem fer-hi un bany! ◀

FITXA TÈCNICA



DISTÀNCIA

15 km



DURADA

1 h



DESNIVELL

70 m



DIFICULTAT

Fàcil


ON DORMIR
CAL SALVADOR

Situat a la zona més cèntrica de Miami Platja, és un hotel i restaurant de construcció totalment nova.

✉ Av. de Barcelona, km 1.131.

Miami Platja | ☎ 977 81 05 21

🌐 cansalvador.es | 🛏 Habitació doble amb

esmorzar: 78€ | 🍷 Cuina de mercat;

àpat: 12€ | 📶 Disposa d'una zona

per guardar-hi les bicicletes.

MÉS INFORMACIÓ

Centre BTT Mont-roig del Camp – Miami Platja

☎ 977 81 09 78 | 🌐 mont-roigmiami.cat

Amb la col·laboració de:
www.gencat.cat



Generalitat de Catalunya
Departament de Cultura