

EL TEU PAÍS COM MAI NO L'HAS VIST Catalunya

Descobrir

AMB GUST DE XOCOLATA
UN RECORREGUT PER LA HISTÒRIA
MÉS LLAMINERA DE BARCELONA
PÀG. 40

SARDANES AMUNT
UNA TRADICIÓ QUE ES REINVENTA
PER ANIMAR APLECS I FESTES
PÀG. 102

L'ALTIPLÀ DEL LLUÇANÈS
EL BRESSOL DEL PAISATGE
RURAL CATALÀ
PÀG. 22



Serres del Mestral

ESCAPADES DE MAR I MUNTANYA ^{PÀG. 50}
AL CAMP DE TARRAGONA

4,95€
NÚMERO 104



WWW.DESCOBRIR.CAT



UN CAP DE SETMANA AL VENDRELL
RUTES PER LA SELVA, EL BAGES I EL BAIX LLOBREGAT

CONSULTEU EL WEB DESCOBRIR.CAT
GUANYA
UN CAP DE
SETMANA A
MÁS
MARIASSA
PÀG. 96



4

MONT-ROIG DEL CAMP

LA FRUCTIFERA INSPIRACIÓ DE JOAN MIRÓ

Joan Miró no amagà mai com el seduï aquest racó del Baix Camp: "El color vermell és el de l'ermita de la Roca i el que dóna nom al poble. El color blau és el cel de Mont-roig. El verd és el verd dels garrofers. I el groc és la joia de Mont-roig, de les seves flors i les seves petites plantes". L'artista que esdevingué universal va passar nombrosos estius a la masia familiar de Mont-roig del Camp i va ser allà on, l'any 1911, va decidir dedicar-se de ple al que era la seva gran passió: la pintura. Des de la platja a l'ermita de la Roca, ubicada en espectacular penyal vermellós, Miró va immortalitzar el paisatge de Mont-roig entre el 1916 i el 1922. L'obra més coneguda és precisament *La masia*.

Resseguir ara els escenaris dels seus quadres és una bona manera de conèixer aquest municipi. A l'església vella, d'estil renaixentista i amb elements gòtics, hi ha instal·lat el Centre Miró, que es va crear per ajudar a entendre millor la visió del pintor i a gaudir encara més del paisatge: des dels més de dotze quilòmetres de platges i de les nombroses cales (a la zona litoral hi ha Miami Platja), fins a l'ermita de la Mare de Déu de la Roca, on val la pena pujar a peu pel camí de ferradura i gaudir de l'espectacular vista sobre les serres del Mestral. ◀

Joan Miró arribà a Mont-roig el 1911, amb 18 anys. Havia emmalaltit, però a les poques setmanes ja recorria a peu el terme des del Mas, que el seu pare havia comprat un any abans al marquès de Mont-roig. Al poble hi pujava algun diumenge per pintar.

Oficina de Turisme de Mont-roig. ✉ Ctra. N-340, km 1.139 | ☎ 977 17 94 68 | 🌐 www.mont-roigmiami.cat
Centre Miró. ✉ Major, 2 | ☎ 977 83 73 37 | 🌐 www.centremiro.com



SERRES DEL MESTRAL LITORAL

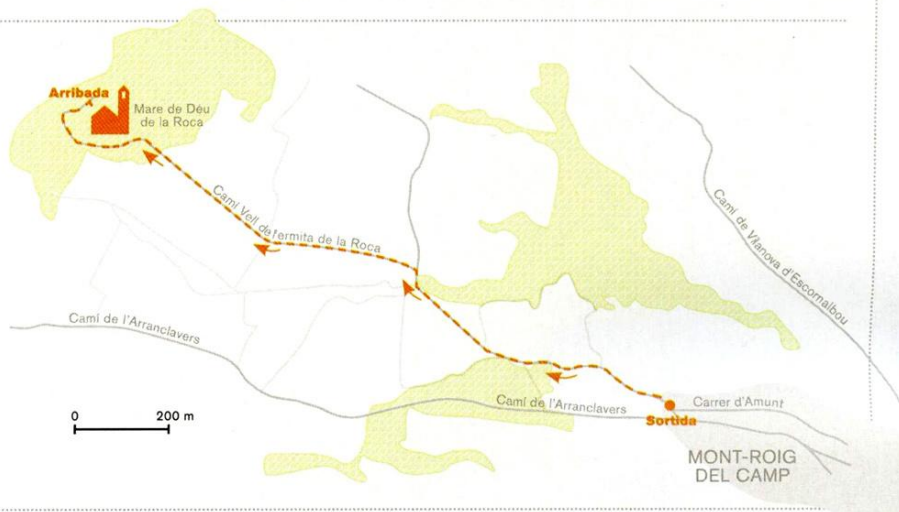
L'ermita de la Mare de Déu de la Roca, a Mont-roig del Camp, s'alça sobre una roca erosionada a 294 m d'altitud. Segons la tradició, la imatge original, destruïda el 1936, havia estat trobada per un pastor sota una palmera.


PASSEIGS AMB LA MAR COM A REFERÈNCIA

Us proposem tres itineraris per descobrir en família els paisatges marítims i el litoral de les serres del Mestral. Per preparar-vos millor les sortides, podeu consultar la col·lecció *A peu per les comarques de Tarragona* (Arola Editors), del geògraf i fotògraf Rafael López-Monné. ◀

UN MIRADOR PRIVILEGIAT A MONT-ROIG DEL CAMP

La distància dóna una perspectiva privilegiada. I l'altura, sensacions intenses. Per això una bona manera de descobrir les muntanyes de les serres del Mestral i les seves faldes planes que arriben fins a la mar és pujant a l'ermita de la Mare de Déu de la Roca de Mont-roig del Camp. S'hi pot arribar amb cotxe, però val la pena pujar-hi a peu pel camí tradicional que s'agafa al final del carrer de la Roca (coincideix amb el GR 192) i que recorre camps d'oliveres, ametllers i garrofers fins a arribar al camí de ferradura que s'enfila al capdamunt de la roca immensa i vermella que, com tants altres racons de la zona, també va seduir Joan Miró.





Damunt l'ermita de la

Roca hi ha la capella de Sant Ramon, emblanquinada per servir de guiatge als mariners; la llegenda explica que la imatge del sant havia estat trobada a la mar. A la pàgina següent, el passeig marítim de Cambrils al seu pas per la platja del Cavet, de sorra daurada i pedres, amb aigües tranquil·les i una longitud de 670 m.



PROPOSTES

L'herència ancestral dels camps

L'herència constructiva de la pedra seca és molt significativa a les serres del Mestral. A Mont-roig del Camp, per exemple, es poden visitar més de cent barraques de pedra seca, algunes situades a banda i banda de la carretera T-310. Us n'assenyalem tres exemples rellevants per les seves característiques. ◀

Barraca del Jaume de la Cota. Amb una alçària interior de 3,95 metres i un diàmetre de 4,30, és la més gran de les barraques de les comarques de Tarragona.

Barraca dels Comuns del Pellicer. Destaca per la seva alçària interior, de 4,30 metres. El coronament, acabat en punxa, és de terra i grans lloses.

Barraca de l'Aiguader. Adossada a un marge, té un bonic portal, coronat amb dues grans llindes encavallades. A dins hi ha tres cocons i dos armaris.

Més informació. Si voleu organitzar-vos una ruta per veure algunes de les barraques, el Centre Miró de Mont-roig fa propostes d'itineraris.  www.pedrasecamont-roig.com

SERRES DEL MESTRAL **NO T'HO PERDIS**

Les activitats imprescindibles per conèixer el millor de la zona, a més de restaurants, allotjaments i guia pràctica per triar i remenar



ÍNDEX DE PROPOSTES


A Una roca roja Visitem l'ermita de la Mare de Déu de la Roca, a Mont-roig del Camp
B Aromes del Priorat Museu del Vi Els Cups de Montbrí | **C Ibers sobre l'Ebre** Jaciment del Castellet de Banyoles, a Tivissa | **Passejada per fer gana** Les dues cares de Vilanova d'Escornalbou | **Passejada de patrimoni** Els carrers de Riudecanyes tenen nom de dies de la setmana | **Passejada de natura** Voltant la Torre de Fontaubella

Text **Xavier Amat**

CONSELL EN RUTA

PER GARANTIR UNA CONDUCCIÓ MÉS SEGURA, CAL EVITAR SOBRECARRREGAR EL VEHICLE. ÉS ESPECIALMENT IMPORTANT NO COL·LOCAR OBJECTES QUE IMPEDEIXIN LA VISIBILITAT DEL CONDUCTOR A TRAVÉS DEL MIRALL RETROVISOR INTERIOR. I SI POT SER, EVITEU PORTAR BACA.

Espai patrocinat per



COM ARRIBAR-HI

Amb tren: La Renfe para a Cambrils i l'Hospitalet (☎ 902 32 03 20 | 🌐 www.renfe.es).

Amb autobús: Diferents empreses operen a la zona i connecten els municipis: Hispano Igualadina (☎ 977 77 06 98 | 🌐 www.igualadina.com) i Empresa Plana (☎ 977 35 44 45 | 🌐 www.autocarsplana.com).

Amb cotxe: L'AP-7, o l'N-340 si volem estalviar-nos alguns peatges, ens acosten a Reus, Cambrils i l'Hospitalet de l'Infant. Podem endinsar-nos a les serres del Mestral per diverses vies, com la T-312 per anar a Montbrí o la C-44 per arribar a Vandellòs i Tivissa.

BIBLIOGRAFIA

Serra de Llaberia. Mola de Collejou, Escornalbou i Serra de Montalt. Escala 1:20.000 (Editorial Piolet, 2003).

Testimonis gràfics del municipi de Vandellòs i l'Hospitalet de l'Infant. Recull de fotografies de gran qualitat fetes per Josep Salvany durant les seves visites al municipi, a cura de Joan Vernet (Cossetània, 2009).

A PATRIMONI

Una muntanya roja

Com si es tractés d'un castell càtar, fent equilibris de niu d'àliga al capdamunt d'una muntanya des de la qual la vista sobre el Baix Camp és esplèndida, l'ermita de la Mare de Déu de la Roca, als afores de Mont-roig del Camp, bé mereix una visita. No és només el conjunt arquitectònic el que paga la pena, amb els dos temples —el de Sant Ramon de Penyafort encara s'enfila més amunt— i una plaça que s'obre al món, sinó també les formacions rocoses, rogenques, maquillades per vents i pluges fent formes juganeres. Un indret tan especial ha comportat,

com no podia ser d'altra manera, l'aparició de llegendes. És molt coneguda al territori la que narra com un rei moro va pujar amb el seu cavall a l'ermita per tal de robar les joies de la marededéu. En plena malifeta, el cel es va anar enfosquit, i els trons ensordidors van espantar el cavall durant el descens. Animal i genet van anar cap al fons del barranc. Hi ha qui afirma haver vist la silueta del rei i el cavall a l'altre costat del barranc. ◀

L'ermita de la Mare de Déu de la Roca s'eleva sobre una roca vermella.

Guia pràctica
Ermita de la Roca
✉ Av. de la Verge de la

Roca, s/n | ☎ 977 83 77 60
🕒 De 9 a 18 h cada dia;
els dimarts, tancat.

Ajuntament de Mont-roig. ☎ 977 83 80 89
🌐 www.mont-roig.cat